





TEGNFORKLARING

PBL av 2008

§ 12-5, AREALFORMÅL

§ 12-6, HENSYNSSONER

1. Bebyggelse og anlegg

-  Boligbebyggelse (1111))
-  Uteoppholdsareal (1600)
-  Renovasjonsanlegg (1550)
-  Trafo (1560)

2. Samferdselsanlegg og teknisk infrastruktur










-  Kjøreveg (2011)

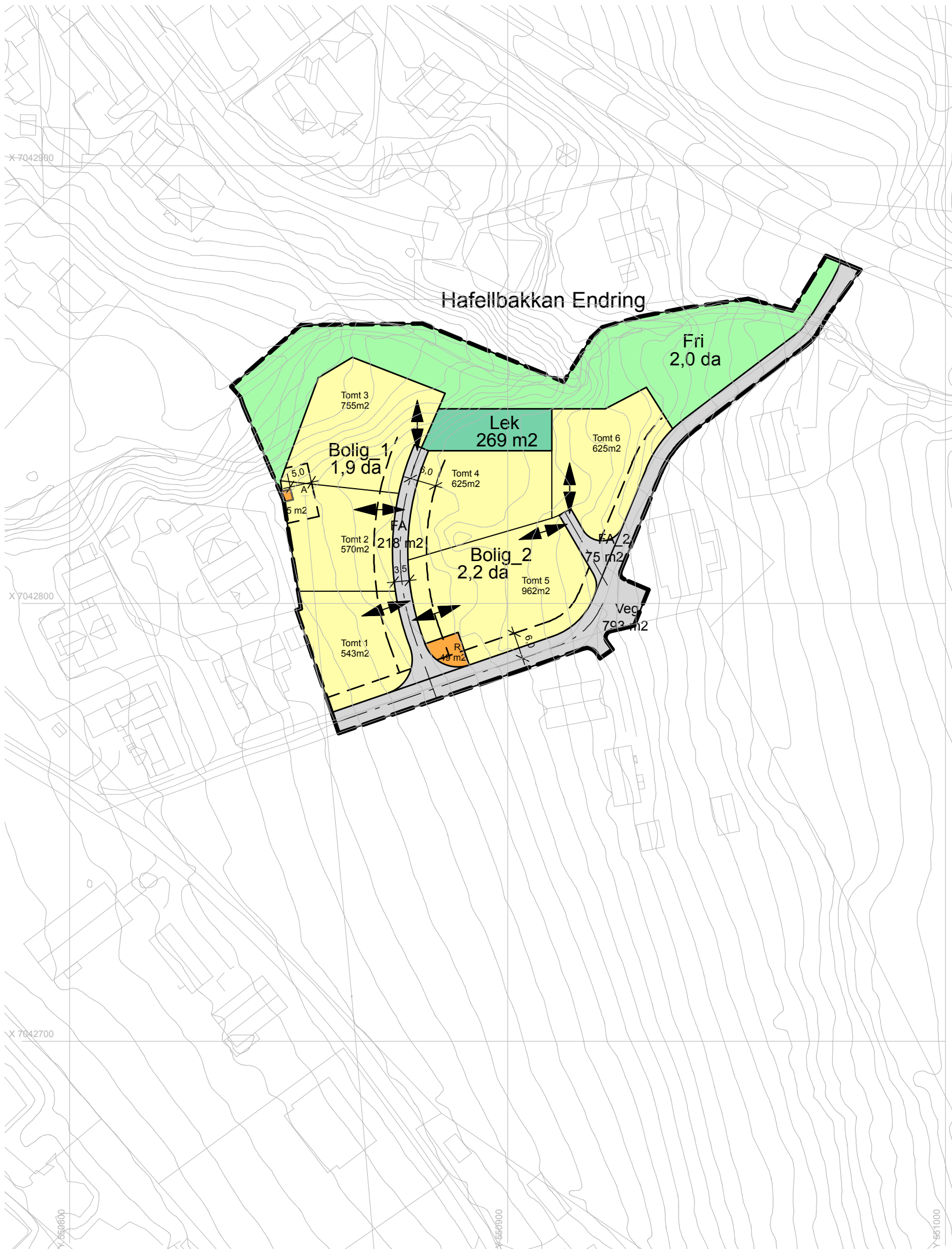
3. Grønnstruktur

-  Friområde (3040)

 Frisikt (140)

Juridiske linjer og symboler

-  Planens begrensnig
-  Formålsgrense
-  Regulert tomtegrense
-  Byggegrense
-  Planlagt bebyggelse
-  Bebyggelse som inngår i planen
-  Regulert senterlinje veg
-  Frisiktslinje
-  Avkjørsel



Kartplan (x,y) : Euref89- UTM32

Kilde :

Ekvidistans 1m



HAFELLBAKKAN EIENDOM AS
 ENDRING REGULERINGSPLAN FOR HAFELLBAKKAN GNR. 9 BNR. 8m.fl.
 STADSBYGD, RISSA KOMMUNE

Målestokk 1:1000 /A-3



REVISJONER	DATO	SIGN.	DATO	SIGN.

SAKSBEHANDLING IFLG. PLAN- OG BYGNINGSLOVEN	DATO	SIGN.
Kunngjøring vedrørende reguleringsarbeidet	07.11.2016	Steinar Uddu

Forslagsstiller :
 **STEINAR UDDU SIVLARKITEKT MNAL**
 RÅDHUSVEIEN 21 7100 RISSA tlf. 73 85 13 57 / 950 53 681

Reguleringsplan nr :
 PlanID 2016003

Kommunens saksnr :

Dato : 30.08.2016 Steinar Uddu
 07.11.2016 Steinar Uddu
 16.11.2016 Steinar Uddu